

O.T d'Arêches-Beaufort

Tél. : +33 (0)4 79 38 15 33
ou +33 (0)4 79 38 37 57
info@areches-beaufort.com
www.areches-beaufort.com

O.T des Saisies

Tél. : +33 (0)4 79 38 90 30
info@lessaisies.com
www.lessaisies.com

B.I. touristique d'Hauteluce

Tél. : +33 (0)4 79 38 21 64
tourisme@mairie-hauteluce.fr
www.hauteluce.com

Maison du Tourisme du Pays d'Albertville

Tél. : +33 (0)4 79 32 04 22
tourisme@pays-albertville.com
www.pays-albertville.com

B.I touristique d'Ugine

Tél. : +33 (0)4 79 37 56 33

O.T du Val d'Arly

sentiers@valdarly-montblanc.com
www.valdarly-montblanc.com

B.I. de Crest Voland / Cohennoz

Tél. : +33 (0)4 79 31 62 57

B.I. de Flumet / Saint Nicolas la Chapelle

Tél. : +33 (0)4 79 31 61 08

B.I. de La Giettaz en Aravis

Tél. : +33 (0)4 79 32 91 90

B.I. de Notre Dame de Bellecombe

Tél. : +33 (0)4 79 31 61 40

Navettes gratuites



7 Juillet
1^{er} sept.
2021

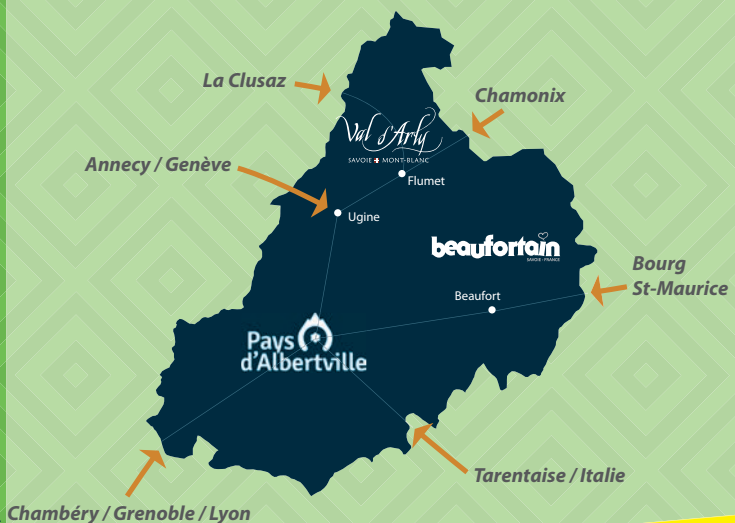


COMMENT VENIR ?



Lignes ferroviaires :

Chambéry / Albertville ⌚ 45 minutes
Grenoble / Albertville ⌚ 1h20 minutes



TOUTES LES INFORMATIONS MOBILITÉ ARLYSÈRE

www.tra-mobilite.com

Numéro d'astreinte : 06.27.61.95.96

Cet été, laissez la voiture
et prenez le bus
à la découverte de nos montagnes



Programme soutenu par :



LE MINISTRE DE LA TRANSITION ÉCONOMIQUE ET SOLIDARITÉ



Piloté par :



Auvergne Rhône-Alpes
Énergie Environnement




Dans le cadre du projet simple MobiLab, issu du PITER GRAIES LAB et soutenu par l'Union Européenne au titre du PC Interreg V France - Italie et du Fond Européen de Développement Régional - FEDER





Sécurisez vos trajets
en suivant en temps réel
les Navettes Nature



Les Navettes nature

- ALBERTVILLE - BEAUFORT - ARÈCHES
- BEAUFORT - HAUTELUCE - LES SAISIES
- BEAUFORT - ARÈCHES - SAINT-GUERIN
- BISANNE 1500 - LES SAISIES
- CREST-VOLAND - CROIX DES AYES - LES SAISIES
- VILLAGES DU VAL D'ARLY - LES SAISIES
- FLUMET - COL DES ARAVIS
- ALBERTVILLE - TAMIÉ (via Mercury)
- ALBERTVILLE - TAMIÉ (via Frontenex)



COMMUNALITÉ DE COMMUNES DES
SOURCES DU LAC D'ANNECY

du 3/07 au 29/08

Liaisons transports
Navettes Nature gratuites
avec Les Sources du Lac
en direction de la Sambuy,
de Faverges et
de la plage de Doussard



BIENVENUE !

Tout l'été, l'agglomération Arlysère met en place un service de navettes gratuit. Elles desservent non seulement tous les villages et stations du Beaufortain et du Val d'Arly mais aussi un grand nombre de départs de sentiers, circuits et sites touristiques dans nos belles montagnes.

Cette année, 2 nouvelles lignes en direction du col de Tamié et au départ de la gare d'Albertville vous permettront de prendre un bon bol d'air au dessus de la Combe de Savoie.

Toutes les navettes circulant dans le Beaufortain et le Val d'Arly sont équipées pour transporter les VTT. Pas besoin de faire le plein ni de se soucier du stationnement. Alors économisez votre voiture et prenez le bus : la nature vous le rendra !

◆ Départ/Arrivée du bus

● Arrêts stations bus

2

3


Simplifiez-vous la montagne, prenez les navettes « Navettes Nature »

Les navettes sont accessibles aux personnes et aux groupes constitués dans la limite des places disponibles.

Elles sont généralement avec des correspondances. Soyez attentifs aux horaires des autres lignes dont vous pourriez avoir besoin !

Les horaires mentionnés peuvent être approximatifs selon la circulation. Présentez-vous à l'arrêt quelques minutes avant l'horaire indiqué et prenez garde à bien organiser vos activités (durées de visites, temps de marche, etc.) en fonction des retours de navettes. En pleine saison, évitez les dernières navettes de la journée afin de limiter les risques de places insuffisantes au sein des véhicules (*notamment pour les groupes constitués*).

Transports des VTT* et vélos* acceptés gratuitement ! Veuillez noter que les VTT et vélos sont sous la seule responsabilité des utilisateurs qui devront en assurer le chargement et s'assurer que leur responsabilité civile est à jour.

 Plusieurs remontées mécaniques fonctionnent l'été pour un accès aisé au sommet des stations, pour dévaler les pistes et itinéraires VTT, pour randonner en montagne ou flâner dans les alpages

(Horaires d'ouverture et tarifs disponibles dans les Offices de Tourisme).



DÉCOUVREZ TOUTES LES OFFRES DE MOBILITÉ ARLYSÈRE

- covoiturage,
- autopartage,
- location de VAE,
- véloroute V62,
- réseau de bus urbain...

sur www.tra-mobilite.com
et au Point Info bus,
place de la Gare à Albertville
04 79 897 732

TOUT AU LONG DE L'ANNÉE, LES LIGNES ALTI

- la ligne 21 (sans réservation)
ALBERTVILLE - BEAUFORT - ARÈCHES

et les 3 lignes complémentaires, uniquement sur réservation, sur www.altibus.com ou au 04 79 28 20 00 (au plus tard la veille avant midi), vous transportent de la gare d'Albertville vers le Beaufortain et le Val d'Arly :

- la ligne 22
ALBERTVILLE - HAUTELUCE - LES SAISIES

- la ligne 23
ALBERTVILLE - LE CERNIX
via Ugine, Cohennoz, Crest-Voland,
Notre Dame de Bellecombe

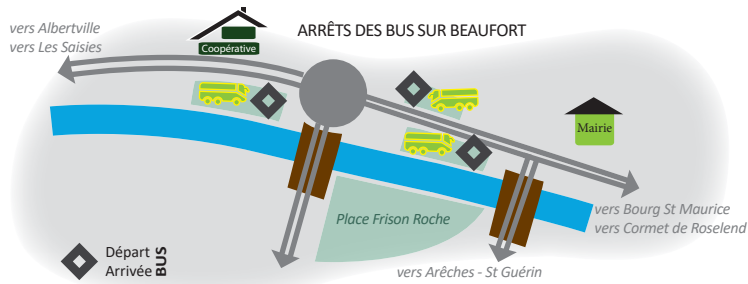
- la ligne 24
ALBERTVILLE - LA GIETTAZ via Ugine,
Flumet, Saint Nicolas la Chapelle.

Plus d'info
sur www.tra-mobilite.com

* Sauf navettes entre Albertville et le Vallon de Tamié

Alberville - Beaufort - Arêches

Arêches	07:30	10:30	16:35	-
BEAUFORT	07:39	10:39	16:44	18:46
Manant	07:41	10:41	16:46	18:48
Villard-sur-Doron	07:42	10:42	16:47	18:49
Queige	07:51	10:51	16:56	18:58
Venthon	07:59	10:59	17:04	19:06
Alberville - Hôtel de Ville	08:05	11:05	17:10	19:12
ALBERTVILLE - Gare routière	08:10	11:10	17:15	19:17
ALBERTVILLE - Gare routière	08:20	10:00	13:00	17:30
Alberville - Hôtel de Ville	08:25	10:05	13:05	17:35
Venthon	08:31	10:11	13:11	17:41
Queige	08:39	10:19	13:19	17:49
Villard-sur-Doron	08:48	10:28	13:28	17:58
Manant	08:49	10:29	13:29	17:59
BEAUFORT	08:51	10:31	13:31	18:01
Arêches	-	-	13:38	18:10
				20:00



Beaufort - Hauteluce - Les Saisies

BEAUFORT	09:10	11:15	13:40	16:15	18:20
Hauteluce (La Combe)	09:45	10:20	11:50	12:30	14:15
Hauteluce (Village)	09:46	10:21	11:51	12:31	14:16
Les Pémons	09:50	10:25	11:55	12:35	14:20
Les Carrets	09:54	10:30	11:59	12:40	14:24
Les Saisies (OT)	09:56	10:35	12:01	12:45	14:26
LES SAISIÉS (Signal)	09:58	10:45	12:03	12:55	14:28
					15:05
					16:35
					17:03
					18:20
					19:08
LES SAISIÉS (Signal)	09:55	10:40	12:05	12:45	14:15
Les Saisies (OT)	09:57	10:42	12:07	12:47	14:17
Les Carrets	09:59	10:44	12:09	12:49	14:19
Les Pémons	10:04	10:49	12:14	12:54	14:24
Hauteluce (Village)	10:08	10:53	12:18	12:58	14:28
Hauteluce (La Combe)	10:20	10:55	12:30	13:10	14:40
BEAUFORT	11:30	13:30	16:00	18:10	

Beaufort - Arêches - Saint-Guérin

BEAUFORT	09:05	13:35	17:10
Arêches	09:20	13:50	17:25
Le Planay	09:30*	14:00*	
Arêches	09:40*	14:10*	
SAINT-GUÉRIN	10:00	14:30	17:45
SAINT-GUÉRIN	10:05	14:35	17:50
Arêches	10:25	14:58	18:10
Le Planay	10:35*	15:05*	
Arêches	10:45*	15:15*	
BEAUFORT	11:00	15:30	18:20

*Tous les jeudis de l'été ; les mercredis uniquement entre le 15 juillet/15 août

Les Saisies - Bisanne 1500

LES SAISIÉS (Signal)	10:00	10:45	11:25	12:05	14:30	15:05	16:55	19:10
Les Saisies (OT)	10:02	10:47	11:27	12:07	14:32	15:07	16:57	19:12
Les Carrets	10:04	10:49	11:29	12:09	14:34	15:09	16:59	19:14
Belambra	10:07	10:52	11:32	12:12	14:37	15:12	17:02	19:17
Hameau du Beaufortain	10:09	10:54	11:34	12:14	14:39	15:14	17:04	19:19
Plan du Pré	10:11	10:56	11:36	12:16	14:41	15:16	17:06	19:21
Bisanne 1500 (Les Rosières)	10:17	11:02	11:42	12:22	14:47	15:22	17:12	19:23
BISANNE 1500 (Le Planay)	10:18	11:05	11:45	12:23	14:48	15:25	17:15	19:25
BISANNE 1500 (Le Planay)	09:35	10:20	11:05	11:45	12:25	13:55	14:50	15:25
Bisanne 1500 (Les Rosières)	09:37	10:22	11:07	11:47	12:27	13:57	14:52	15:27
Plan du Pré	09:42	10:27	11:12	11:52	12:32	14:02	14:57	15:32
Belambra	09:45	10:30	11:13	11:55	12:35	14:05	15:00	15:35
Les Carrets	09:48	10:33	11:15	11:57	12:38	14:08	15:03	15:38
Les Saisies (OT)	09:50	10:34	11:18	12:00	12:40	14:10	15:05	15:40
LES SAISIÉS (Signal)	09:55	10:35	11:20	12:05	12:43	14:15	15:08	17:35

Crest Voland - Croix des Ayes - Les Saisies

CREST-VOLAND (Mairie)	10:01	12:32	14:58	17:24
Croix des Ayes (Mont Lachat)	10:08	12:39	15:05	17:31
Arpelières	10:10	12:41	15:07	17:33
LES SAISIÉS (Signal)	10:18	12:49	15:15	17:41
LES SAISIÉS (Signal)	10:23	12:54	15:20	17:46
Arpelières	10:30	13:01	15:27	17:53
Croix des Ayes (Mont Lachat)	10:32	13:03	15:29	17:55
CREST VOLAND (Mairie)	10:39	13:10	15:36	18:02

Flumet - Col des Aravis

FLUMET LES EVETTES	08:20	10:51	13:17	15:43	18:09
Flumet Office de tourisme (arrivée)	08:28	10:59	13:25	15:51	18:17
Flumet Office de tourisme (départ)	08:35	11:06	13:32	15:58	18:24
La Giettaz Village (en face du cimetière)	08:50	11:21	13:47	16:13	18:39
COL DES ARAVIS	09:07	11:38	14:04	16:30	18:56
COL DES ARAVIS	09:07	11:38	14:04	16:30	18:56
La Giettaz Village (parking salle polyvalente)	09:24	11:55	14:21	16:47	19:13
Flumet Pizzeria / Parking de la Poste (arrivée)	09:39	12:10	14:36	17:02	19:28
Flumet Pizzeria / Parking de la Poste (départ)	09:46	12:17	14:43	17:09	19:35
FLUMET LES EVETTES	09:54	12:25	14:51	17:17	19:43

Villages du Val d'Arly - Les Saisies

SAINT NICOLAS LA CHAPELLE (départ)	09:34	12:05	14:31	16:57	19:23
Flumet Office de tourisme (arrivée)	09:39	12:10	14:36	17:02	19:28
Flumet Office de tourisme (départ)	09:46	12:17	14:43	17:09	19:35
Notre Dame de Bellecombe (église)	09:53	12:24	14:50	17:16	19:42
CREST VOLAND (Mairie)	10:01	12:32	14:58	17:24	19:50
Croix des Ayes (Mont Lachat)	10:08	12:39	15:05	17:31	
Arpelières	10:10	12:41	15:07	17:33	
LES SAISIES (Signal)	10:18	12:49	15:15	17:41	

LES SAISIES (Signal)	10:23	12:54	15:20	17:46	
Arpelières	10:30	13:01	15:27	17:53	
Croix des Ayes (Mont Lachat)	10:32	13:03	15:29	17:55	
CREST VOLAND (Mairie)	08:13	10:39	13:10	15:36	18:02
Notre Dame de Bellecombe (église)	08:20	10:46	13:17	15:43	18:09
Flumet Pizzeria / Parking de la Poste (arrivée)	08:28	10:54	13:25	15:51	18:17
Flumet Pizzeria / Parking de la Poste (départ)	08:35	11:01	13:32	15:58	18:24
SAINT NICOLAS LA CHAPELLE (arrivée)	08:40	11:06	13:37	16:03	18:29

Ces deux lignes sont la nouveauté des Navettes Nature 2021 !
Possibilité de rejoindre la Sambuy et Faverges depuis l'aire de parapentes du vallon de Tamié via les navettes de la Communauté de Communes des Sources du Lac.

Albertville - Tamié (Via Mercury)

GARE ROUTIÈRE D'ALBERTVILLE	10:00	13:00	15:35	17:25
Halle Olympique	10:02	13:02	15:37	17:27
Aidier	10:10	13:10	15:45	17:35
Les Teppes	10:12	13:12	15:47	17:37
Longebonne	10:13	13:13	15:48	17:38
Mercury (école)	10:15	13:15	15:50	17:40
Fort de Tamié	10:35	13:35	16:10	18:00
Bas Abbaye	10:38	13:38	16:13	18:03
AIRE DE PARAPENTE - SEYTHENEX	10:45	13:45	16:20	18:10

AIRE DE PARAPENTE - SEYTHENEX	10:50	13:50	14:45	18:15
Bas Abbaye	10:57	13:57	14:52	18:22
Fort de Tamié	11:00	14:00	14:55	18:25
Mercury (école)	11:20	14:20	15:15	18:45
Longebonne	11:21	14:21	15:16	18:46
Les Teppes	11:23	14:23	15:18	18:48
Aidier	11:25	14:25	15:20	18:50
Halle Olympique	11:33	14:33	15:28	18:58
GARE ROUTIÈRE D'ALBERTVILLE	11:35	14:35	15:30	19:00

Albertville - Tamié (Via Frontenex)

GARE ROUTIÈRE D'ALBERTVILLE	09:00	11:40	15:45
Halle Olympique	09:02	11:42	15:47
Pharmacie Gilly	09:06	11:46	15:51
Frontenex (Mairie)	09:10	11:50	15:55
Tournon (Mairie)	09:15	11:55	16:00
Verrens Arvey (école)	09:20	12:00	16:05
Parking du col	09:38	12:18	16:23
AIRE DE PARAPENTE - SEYTHENEX	09:45	12:25	16:30

AIRE DE PARAPENTE - SEYTHENEX	09:50	12:30	16:35	17:15
Parking du col	09:57	12:37	16:42	17:22
Verrens Arvey (école)	10:15	12:55	17:00	17:40
Tournon (Mairie)	10:20	13:00	17:05	17:45
Frontenex (Mairie)	10:25	13:05	17:10	17:50
Pharmacie Gilly	10:29	13:09	17:14	17:54
Halle Olympique	10:33	13:13	17:18	17:58
GARE ROUTIÈRE D'ALBERTVILLE	10:35	13:15	17:20	18:00

BEAUFORTAIN | PAYS D'ALBERTVILLE | VAL D'ARLY



UNE APPLICATION DE GÉOGUIDAGE
POUR VOS RANDONNÉES, TRAILS, SORTIES VTT ET CYCLO

Idées découvertes à


Beaufortain

Le tour du Chard du

Beurre

  6,4 km

Niveau moyen

 + 310 m

Depuis la station des Saisies, cette randonnée d'environ 2h30 rejoint le sommet du Chard du Beurre et son Balcon sur le Mont Blanc qui offre une vue à 360° sur les sommets alentours et se prête à merveille à un pique-nique entre amis ou en famille.

Accès depuis Beaufort

Prendre la navette en direction des Saisies jusqu'au parking du Signal. Suivre la direction Col de la Lézette en passant par le Col des Saisies, Espace Erwin Eckl, Mountain Twister et Les Verdets. Du col prendre direction Le Chard du Beurre en montant dans l'alpage par Plan Périot. Depuis le sommet, après la pose, descendre en direction de Covetan en passant par Sous le Chard du Beurre et Forêt de Covetan. De là, retourner aux Signal par Les Sangliers, l'Espace Erwin Eckl et le Col des Saisies.

Il est possible d'emprunter le téléski de la montée et accéder directement au sommet.

(Horaires en p.6)



Pays d'Albertville

L'abbaye de Tamié

  5,3 km

Niveau facile

 + 220 m

A deux pas du Fort de Tamié, une belle boucle (environ 2h), à faire en famille, permet de découvrir le vallon de Tamié et sa remarquable abbaye, fondée par Pierre II de Tarentaise vers 1132.

Accès depuis Albertville

Prendre la navette en direction de Tamié via Frontenex. Au parking, suivre l'Abbaye de Tamié. Passer par Le chemin du fort et le hameau des Moulins.

Arrivée à l'Abbaye de Tamié continuer jusque Sur l'Abbaye. Prendre alors à gauche direction Col de Tamié - Parking, passer par Mallapalud - Centre de vacances et retomber sur le point de départ pour profiter des lieux ou récupérer une navette de retour.


(Horaires en p.9)



Idées découvertes à

Val d'Arly

La Route de la Soif

  15 km

Niveau moyen

 + 565 m

Partez sur une longue balade à VTT panoramique et familiale dans les alpages, sous les falaises des Aravis.

Accès depuis Flumet

Prendre la navette devant l'Office de tourisme jusqu'à son terminus au Col des Aravis. Du parking, emprunter la piste en direction de La Zorette puis le sentier en direction de La Tête. De là, continuez en balcon jusqu'à Psamo, Plan Rebord, et direction le Chalet du Curé.

Ensuite poursuivre l'itinéraire direction Bogneuve, la piste alterne montées et descentes progressives jusqu'au Col de l'Arpettaz et ses nombreuses fermes d'alpages (restauration / vente de fromages).

Pour le retour, prendre le même itinéraire. Attention l'itinéraire étant long, pensez à prendre de quoi bien vous hydrater.

(Horaires en p.8)






Beaufortain

La Quefinette et la Bleu Arêchoise

2 parcours pour s'initier aux plaisirs de pilotage de l'Enduro VTT avec une succession de passages ludiques parsemés de sections plus techniques. Accès possible « à la pédale » ou, sans effort, directement en téléski certains jours de la semaine.

Accès depuis Albertville

De la gare SNCF, prendre la navette directement jusqu'à Arêches ou effectuer un changement à Beaufort pour récupérer la navette en direction de Saint-Guerin (horaires en p.6 et 7). Du centre d'Arêches, soit descendre dans le village puis prendre le téléski du Grand Mont (ouvert les lundis, mardis et dimanches de l'été), soit monter par la route du col du Pré puis la piste forestière de la

Grande Parre (  6,5 km et +  700 m) jusqu'aux points de départ sur le plateau du Cuvy.

Possibilité de coupler ces parcours avec d'autres circuits VTT (rando et Enduro) de niveaux faciles à experts.

