

O.T d'Arêches-Beaufort

Tél. : +33 (0)4 79 38 37 57
ou info@areches-beaufort.com
www.areches-beaufort.com

O.T des Saisies

Tél. : +33 (0)4 79 38 90 30
info@lessaisies.com
www.lessaisies.com

• B.I. touristique d'Hauteluce

Tél. : +33 (0)4 79 38 90 30
info@lessaisies.com
www.hauteluce.com

Maison du Tourisme du Pays d'Albertville

Tél. : +33 (0)4 79 39 02 10
tourisme@pays-albertville.com
www.pays-albertville.com

O.T du Val d'Arly

sentiers@valdarly-montblanc.com
www.valdarly-montblanc.com

• B.I. de Crest Voland / Cohennoz

Tél. : +33 (0)4 79 31 62 57

• B.I. de Flumet / Saint Nicolas la Chapelle

Tél. : +33 (0)4 79 31 61 08

• B.I. de La Giettaz en Aravis

Tél. : +33 (0)4 79 32 91 90

• B.I. de Notre Dame de Bellecombe

Tél. : +33 (0)4 79 31 61 40

Navettes gratuites

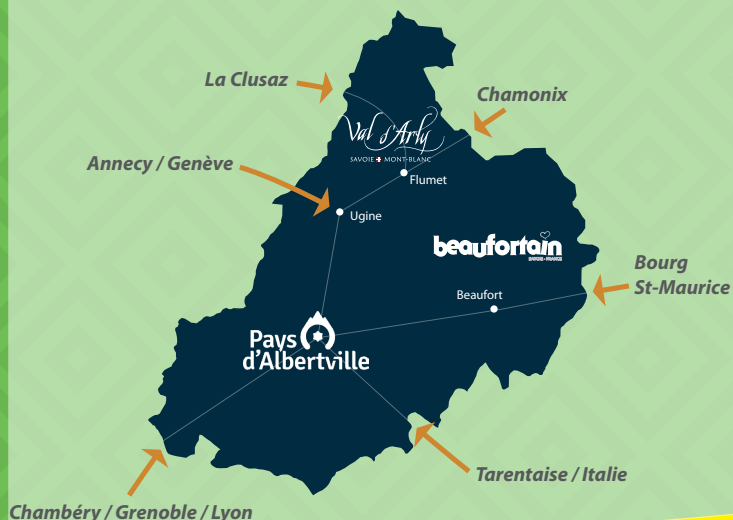


COMMENT VENIR ?



Lignes ferroviaires :

Chambéry / Albertville ⌚ 45 minutes
Grenoble / Albertville ⌚ 1h20 minutes



Numéro d'astreinte

06 27 61 95 96

Cet été, laissez la voiture
et prenez le bus
à la découverte de nos montagnes



Dépense soutenue par l'Union Européenne au titre du Programme de Coopération Interreg VI-A France - Italie 2021-2027 et du Fonds Européen de Développement Régional - FEDER dans le cadre du projet simple N° 20177 « AMICI ».



TOUTES LES INFORMATIONS MOBILITÉ ARLYSÈRE
www.tra-mobilite.com

Les Navettes nature

Partez à la découverte de nos montagnes

N01 BEAUFORT - ARÈCHES - SAINT-GUERIN

N02 BISANNE 1500 - LES SAISIES

N03 BEAUFORT - HAUTELUCE - LES SAISIES

N21 ALBERTVILLE - BEAUFORT - ARÈCHES

N22 ALBERTVILLE - LES SAISIES

N23 ALBERTVILLE - CREST VOLAND - COHENNOZ

N25 ALBERTVILLE - COL DES ARAVIS - COL DES SAISIES



Toutes les navettes circulant dans le Beaufortain et le Val d'Arly sont équipées pour transporter les VTT. Les chiens tenus en laisse sont acceptés.

Alors économisez votre voiture et prenez le bus,

LA NATURE VOUS LE RENDRA !



N21 ARÊCHES - BEAUFORT - ALBERTVILLE

Attention pour cet horaire, l'arrêt se situe à BEAUFORT Doron (rivière)

ARÊCHES - Pl. Capitaine Bulle	07:30	10:30	16:35	-
BEAUFORT Hôtel La Roche	07:39	10:39	13:30	18:46
Manant	07:41	10:41	13:32	18:48
Villard-sur-Doron	07:42	10:42	13:33	18:49
Queige	07:51	10:51	13:42	18:58
Venthon	07:59	10:59	13:50	19:06
Albertville - Hôtel de Ville	08:05	11:05	13:56	19:12
ALBERTVILLE - Gare routière	08:10	11:10	14:01	19:17

ALBERTVILLE - Gare routière	08:20	10:00	13:00	14:30	17:45	19:20
Albertville - Hôtel de Ville	08:25	10:05	13:05	14:35	17:50	19:25
Venthon	08:31	10:11	13:11	14:41	17:56	19:31
Queige	08:39	10:19	13:19	14:49	18:04	19:39
Villard-sur-Doron	08:48	10:28	13:28	14:58	18:13	19:48
Manant	08:49	10:29	13:29	14:59	18:15	19:49
BEAUFORT Doron (rivière)	08:51	10:31	13:31	15:01	18:17	19:51
Correspondance vers N01	► N01		► N01			
Correspondance vers N03	► N03		► N03		► N03	
ARÊCHES - Pl. Capitaine Bulle	-	-	13:38	18:26	20:00	

Arrêt autorisant le chargement des vélos

Info pas bête !

Par le jeu des correspondances, vous pouvez vous offrir une escapade :

au barrage de Saint-Guérin au départ de la gare d'Albertville N21 ► N01 et au retour, au départ de Saint-Guérin N01 ► N21.

aux Saisies au départ de la gare d'Albertville N21 ► N03 et au retour, au départ des Saisies Le Signal N03 ► N21

N01 BEAUFORT - ARÊCHES - SAINT-GUÉRIN

BEAUFORT Doron	08:00	09:05	10:15	-	13:35	14:50	-	17:00
Arêches Pl. Capitaine Bulle	8:15	09:20	10:30	11:15	13:50	15:05	15:40	17:15
Arêches Camping des Amis	8:25	09:35	10:40	11:25	14:00	15:15	15:50	17:25
SAINT-GUÉRIN	08:30	09:40	10:45	11:30	14:05	15:20	15:55	17:30
SAINT-GUÉRIN	08:30	09:40	10:45	11:30	14:05	15:20	15:55	17:30
Arêches Camping des Amis	8:35	09:45	10:50	11:35	14:10	15:25	16:00	17:35
Arêches Pl. Capitaine Bulle	8:40	09:55	11:00	11:45	14:20	15:40	16:15	17:45
BEAUFORT La Roche	08:50	10:10	-	12:00	14:35	-	17:00	18:30

Arrêt autorisant le chargement des vélos

En partenariat avec les Saisies

N03 BEAUFORT - HAUTELUCE - LES SAISIES

BEAUFORT Doron	09:10	11:15	13:40	15:50	-	18:20
Hauteluze - Village	09:30	10:20	11:35	12:30	14:00	18:40
Les Praz	09:31	10:21	11:36	12:31	14:01	18:41
Les Pémons	09:35	10:25	11:40	12:35	14:05	18:45
Les Culas	09:36	10:26	11:41	12:36	14:06	18:46
Nantailly	09:37	10:27	11:42	12:37	14:07	18:47
Les Carrets	09:40	10:30	11:45	12:40	14:10	18:50
Les Saisies Office du Tourisme	09:43	10:33	11:48	12:43	14:13	18:53
LES SAISIES Le Signal	09:48	10:45	11:53	12:48	14:18	18:58
LES SAISIES Le Signal	09:55	10:46	12:05	12:45	14:15	17:40
Les Saisies Office du Tourisme	09:57	10:48	12:07	12:47	14:17	17:42
Les Carrets	09:59	10:50	12:09	12:49	14:19	17:44
Nantailly	10:01	10:52	12:11	12:51	14:21	17:47
Les Culas	10:02	10:53	12:13	12:52	14:22	17:48
Les Pémons	10:07	10:58	12:17	12:57	14:27	17:53
Les Praz	10:12	11:03	12:22	13:02	14:32	17:58
Hauteluze - Village	10:18	11:09	12:28	13:08	14:38	18:04
BEAUFORT Doron	11:29	13:28	15:53	17:23		

Arrêt autorisant le chargement des vélos

Les Navettes Nature sont GRATUITES et fonctionnent 7/7 jours, dans la limite des places disponibles. Pas de possibilité de réservation. Les VTT et vélos sont sous la seule RESPONSABILITÉ DES UTILISATEURS qui devront assurer le chargement et déchargement et s'assurer que leur RESPONSABILITÉ CIVILE EST À JOUR.

EN MONTAGNE GOMME CHEZ VOUS, ADOPTEZ LES BONNES PRATIQUES



LA MONTAGNE... RESPECT !


Soyez attentifs à ne pas déranger celles et ceux qui y travaillent. Gardez vos distances avec les animaux, restez sur les sentiers, n'amenez pas votre chien ou tenez-le en laisse selon la réglementation du lieu. Préservez la nature et emportez vos déchets.

N02 LES SAISIÉS - BISANNE 1500

LES SAISIÉS 🚲 <i>Le Signal</i>	10:00	10:45	11:25	12:05	14:30	15:05	16:15	16:55	18:25	19:10
Les Saisiés (OT)	10:02	10:47	11:27	12:07	14:32	15:07	16:17	16:57	18:27	19:12
Les Carrêts 🚲	10:04	10:49	11:29	12:09	14:34	15:09	16:19	16:59	18:29	19:14
Akasha	10:05	10:50	11:30	12:10	14:35	15:10	16:20	17:00	18:30	19:15
Belambra	10:07	10:52	11:32	12:12	14:37	15:12	16:22	17:02	18:32	19:17
Hameau du Beaufortain	10:10	10:55	11:35	12:15	14:40	15:15	16:25	17:05	18:35	19:20
Plan du Pré 🚲	10:11	10:56	11:36	12:16	14:41	15:16	16:26	17:06	18:36	19:21
Grand Panorama	10:13	10:59	11:39	12:19	14:44	15:19	16:29	17:09	18:39	19:24
Bisanne 1500 🚲 <i>Les Rosières</i>	10:17	11:02	11:42	12:22	14:47	15:22	16:32	17:14	18:42	19:27
BISANNE 1500 🚲 <i>Le Planay</i>	10:18	11:05	11:45	12:23	14:48	15:25	16:35	17:15	18:45	19:30

BISANNE 1500 <i>Le Planay</i> 🚲	09:35	10:20	11:05	11:45	12:25	13:55	14:50	15:25	16:35	17:15
Bisanne 1500 <i>Les Rosières</i> 🚲	09:37	10:22	11:07	11:47	12:27	13:57	14:52	15:27	16:37	17:17
Grand Panorama	09:39	10:24	11:09	11:49	12:29	13:59	14:54	15:29	16:39	17:19
Plan du Pré 🚲	09:42	10:27	11:12	11:52	12:32	14:02	14:57	15:32	16:42	17:22
Hameau du Beaufortain	09:43	10:28	11:14	11:53	12:33	14:03	14:58	15:33	16:43	17:23
Belambra	09:45	10:30	11:15	11:55	12:35	14:05	15:00	15:35	16:45	17:25
Akasha	09:46	10:31	11:16	11:56	12:36	14:06	15:01	15:36	16:46	17:26
Les Carrêts 🚲	09:48	10:33	11:18	11:58	12:38	14:08	15:03	15:38	16:48	17:28
Les Saisiés (OT)	09:50	10:34	11:20	12:00	12:40	14:10	15:05	15:40	16:50	17:30
LES SAISIÉS <i>Le Signal</i> 🚲	09:55	10:38	11:25	12:05	12:45	14:15	15:10	15:45	16:55	17:35

🚲 Arrêt autorisant le chargement des vélos




Entre amis, en famille, randonneurs ou vététistes
Les Navettes Nature vous transportent gratuitement
 dans nos montagnes !

N22 ALBERTVILLE - LES SAISIÉS

ALBERTVILLE - Gare routière 🚲	08:00	12:30
Albertville - Hôtel de Ville	08:05	12:35
Venthon	08:11	12:41
Queige	08:19	12:49
Villard-sur-Doron	08:29	12:59
Hauteluze <i>Le Praz</i>	08:50	13:20
Hauteluze <i>Village</i>	08:53	13:23
Hauteluze - <i>Les Pémonts</i>	09:03	13:33
Hauteluze - <i>Nantailly</i>	09:08	13:38
Hauteluze - <i>Les Carrêts</i>	09:13	13:43
Les Saisiés - <i>Bellembra</i>	09:28	13:58
Les Saisiés - <i>Centre Station</i>	09:35	14:05
LES SAISIÉS - Le Signal 🚲	09:40	14:10
LES SAISIÉS - Le Signal 🚲	09:50	14:30
Les Saisiés - <i>Centre Station</i>	09:55	14:35
Les Saisiés - <i>Bellembra</i>	10:02	14:42
Hauteluze - <i>Les Carrêts</i>	10:17	14:57
Hauteluze - <i>Nantailly</i>	10:22	15:02
Hauteluze - <i>Les Pémonts</i>	10:27	15:07
Hauteluze - <i>Village</i>	10:37	15:17
Hauteluze - <i>Le Praz</i>	10:40	15:20
Villard-sur-Doron	11:01	15:41
Queige	11:11	15:51
Venthon	11:19	15:59
Albertville - Hôtel de Ville	11:25	16:05
ALBERTVILLE - Gare routière 🚲	11:30	16:10

🚲 Arrêt autorisant le chargement des vélos



N23 ALBERTVILLE - CREST VOLAND - COHENNOZ

ALBERTVILLE - Gare routière	12:00
Albertville - Hôtel de Ville	12:05
Ugine - Gare routière	12:20
Saint-Nicolas La Chapelle Station-service	12:35
Flumet - Office de Tourisme	12:40
Notre Dame de Bellecombe - Église	12:50
Crest Voland - Office du tourisme	13:00
COHENNOZ - Le Cernix	13:05
COHENNOZ - Le Cernix	13:05
Crest Voland - Office du tourisme	13:10
Notre Dame de Bellecombe - Église	13:20
Flumet - Pizzeria	13:30
Saint-Nicolas La Chapelle Station-service	13:35
Ugine - Gare routière	13:50
Albertville - Hôtel de Ville	14:05
ALBERTVILLE - Gare routière	14:10

Perturbations à prévoir sur les Navettes Nature lors des manifestations SUR LE BEAUFORTAIN :

- **Pierra Menta à Arêches** : du 3 au 7 juillet
Toute la journée
- **Fête du bois et du bûcheronnage aux SAISIES** : dimanche 19 juillet
Toute la journée, tout le centre station
- **Fête des costumes à HAUTELUCE** : dimanche 26 juillet
Toute la journée
- **Fête de la myrtille à BISANNE** : dimanche 2 août
Toute la journée
- **61e Fête folklorique d'Arêches** : dimanche 9 août
De 11h à minuit
- **Fête du beaufort aux SAISIES** : dimanche 16 août
Toute la journée, tout le centre station
- **Festi Bois, Secteur quartier de la forêt aux SAISIES** : samedi 28 août
Toute la journée

DANS LE VAL D'ARLY :

- **Festival Slowly Val d'Arly à FLUMET** : mercredi 22 juillet
Fermeture de la rue du Mont-Blanc à partir de 9h
- **Fête des Vieux Fours et des Métiers d'Antan à CREST VOLAND** : samedi 1^{er} et dimanche 2 août
Fermeture de la D71A entre l'Office de tourisme et la Logère.
- **Festival des Vins de Savoie et d'ailleurs à NDAME DE BELLECOMBE** :
Dimanche 16 août
Arrêt "Eglise" décalé de 50m au croisement du virage direction Crest Voland
- **Fête de l'Attelage à FLUMET** : Dimanche 23 août
Fermeture de la rue du Mont-Blanc à partir de 7h

N25 ALBERTVILLE - COL DES ARAVIS - LES SAISIES

ALBERTVILLE - Gare routière	08:15
Albertville - Hôtel de Ville	08:20
Ugine - Gare routière	08:35
Saint-Nicolas La Chapelle Station-service	08:50
Flumet - Office de Tourisme	08:55
La Giettaz - Village	09:10
La Giettaz - Le Plan	09:20
COL DES ARAVIS	09:40
La Giettaz - Village	10:00
Flumet - Pizzeria	10:15
Notre-Dame de Bellecombe - Église	10:25
Crest Voland - Mairie	10:35
Crest Voland - Les Ayes	10:45
Crest Voland - Les Arpellières	10:50
LES SAISIES - Le Signal	11:05
Crest Voland - Les Arpellières	12:00
Crest Voland - Les Ayes	12:10
Crest Voland - Mairie	12:15
Notre-Dame de Bellecombe - Église	12:25
Flumet - Pizzeria	12:50
La Giettaz - Village	13:05
COL DES ARAVIS	13:25
La Giettaz - Village	13:45
Flumet - Pizzeria	14:00
Notre-Dame de Bellecombe - Église	14:15
Crest Voland - Mairie	14:25
Crest Voland - Les Ayes	14:35
Crest Voland - Les Arpellières	14:40
LES SAISIES - Le Signal	14:50
LES SAISIES - Le Signal	15:05
Crest Voland - Les Arpellières	15:15
Crest Voland - Les Ayes	15:20
Crest Voland - Mairie	15:30
Notre-Dame de Bellecombe - Église	15:40
Flumet - Pizzeria	15:55
La Giettaz - Village	16:10
COL DES ARAVIS	16:30
COL DES ARAVIS	17:00
La Giettaz - Village	17:15
Flumet - Pizzeria	17:30
Notre-Dame de Bellecombe - Église	17:45
Crest Voland - Mairie	17:55
Crest Voland - Les Ayes	18:05
Crest Voland - Les Arpellières	18:10
LES SAISIES - Le Signal	18:20
Crest Voland - Les Arpellières	18:30
Crest Voland - Les Ayes	18:35
Crest Voland - Mairie	18:45
Notre-Dame de Bellecombe - Église	18:55
Flumet - Pizzeria	19:00
Saint-Nicolas La Chapelle Station-service	19:05
Ugine - Gare routière	19:20
Albertville - Hôtel de Ville	19:35
ALBERTVILLE - Gare routière	19:40



Envie de rafraîchissement ?

● **Le plan d'eau de l'Arrondine à Flumet**
 baignable
 - arrêt Pizzeria / Parking de la Poste -
 Accessible depuis Albertville via les lignes
 la **N23** et **N25**, depuis Les Saisies, Crest
 Voland ou ND de Bellecombe via la **N23** et
N25.

● **Le lac de Saint-Guérin à Arêches**
 non baignable - arrêt Saint-Guérin -
 Accessible depuis Albertville, via les lignes
N21 et **N01**, depuis Hauteluçe et les
 Saisies via les lignes **N03** et **N01**, ou depuis
 Beaufort et Arêches via la **N21** et **N01**

● **Le plan d'eau du Lachat**
 non baignable
 -arrêt Croix des Ayes, puis 15 minutes de
 marche -
 Accessible depuis Les Saisies, Flumet, ND-
 de-Bellecombe et Crest-Voland via la ligne
N25 et **N23**

Plan d'eau de l'Arrondine à Flumet



© OT Val d'Arly

Envie de découvertes ?

● **L'espace muséo de la Coopérative du
 Val d'Arly à Flumet**
 - arrêt Flumet les Evettes, puis 15 minutes
 de marche -
 Accessible depuis Albertville via la ligne
N25 ou **N23**, depuis Les Saisies, Crest
 Voland ou ND de Bellecombe via la **N25**
 ou **N23**.

● **La Coopérative du Beaufortain à
 Beaufort**
 Ligne **N21**, arrêt Beaufort Doron ou Beaufort
 La Roche ou **N03** à partir des Saisies.

● **Le musée d'Art et d'Histoire et la cité
 médiévale de Conflans**
 - arrêt Albertville – Hôtel de ville puis 15
 minutes de marche
 Accessible depuis Beaufort et Arêches via
 la ligne **N21**, depuis les Saisies et Hauteluçe
 via la **N22**, depuis le Val d'Arly via la ligne
N25 ou **N23**.



© OT du Val d'Arly
 Plan d'eau du Lachat



Les *Incontournables*

Retrouvez les activités
 phares et les producteurs
 du Beaufortain,
 du Val d'Arly et du
 Pays d'Albertville
 dans les cartes des
 Incontournables et des Producteurs,
 disponibles gratuitement dans
 les offices du tourisme, les points
 d'informations d'Arlyserè et sur le site
www.arlyserè.fr

Marché de Beaufort :
 Mercredis matin (N21)
Marché d'Albertville :
 Jeudis et samedis matin (N21 ou N22)
Marché de Queige :
 Vendredis en fin de journée (N21)
Marché de Hauteluçe :
 Lundis matin (N21; N22; N03)

La cité médiévale de Conflans
 et son musée d'art et d'histoire



© Ville d'Albertville



© ShotCapture

VTT en Beaufortain



Pour vos randos,
3 topos guides
 sont à votre
 disposition
 dans les offices
 du Tourisme
 du territoire
 Arlyserè. Une
 mine d'idées et
 de découvertes !

Balcon sur le Mont-Blanc



© Nicolas Bernard - OT Les Saisies

Envie de VTT ?

● **Le Mont Vorès,**
 depuis ND-de-Bellecombe
 - arrêt ND-de-Bellecombe – Eglise, puis
 suivre la route jusqu'au Planay
 Accessible depuis Les Saisies, Flumet,
 Crest-Voland, Saint-Nicolas-la-Chapelle via
 les lignes **N23** et **N25**.

● **La Dev'Albertville, depuis les Saisies**
 - arrêt Centre station, puis télésiège du
 Mont Bisanne ou accessible à la pédale -
 Accessible depuis Albertville via la **N22** et
 Beaufort via la **N03**, ainsi que du Val d'Arly
 depuis la **N25**.

● **Plan Villard, depuis Arêches**
 -arrêt Arêches
 Accessible depuis Albertville, via les lignes
N21 et **N01**, depuis Hauteluçe et les Saisies
 via les lignes **N03** et **N01**, via Beaufort via
 la **N21**.



VTT
 en Beaufortain

© Paul IMBERT - Vojo Mag

Envie de panoramas ?

● **Balcon sur le Mont Blanc, aux Saisies**
 - arrêt Centre station ou le Signal,
 puis télésiège du Chard du Beurre ou
 accessible à pied -
 Accessible depuis Albertville et Hauteluçe
 via la **N22**, depuis Hauteluçe, Beaufort
 et Arêches via la **N01** puis **N03**, depuis
 Flumet, ND-de-Bellecombe et Crest-
 Voland via la **N25**.

● **Le Mont Lachat, à Crest-Voland**
 - arrêt Croix des Ayes, puis 15 minutes de
 marche -
 Accessible depuis Les Saisies, Flumet, ND-
 de-Bellecombe et Crest-Voland via les
 lignes **N25** et **N23**.